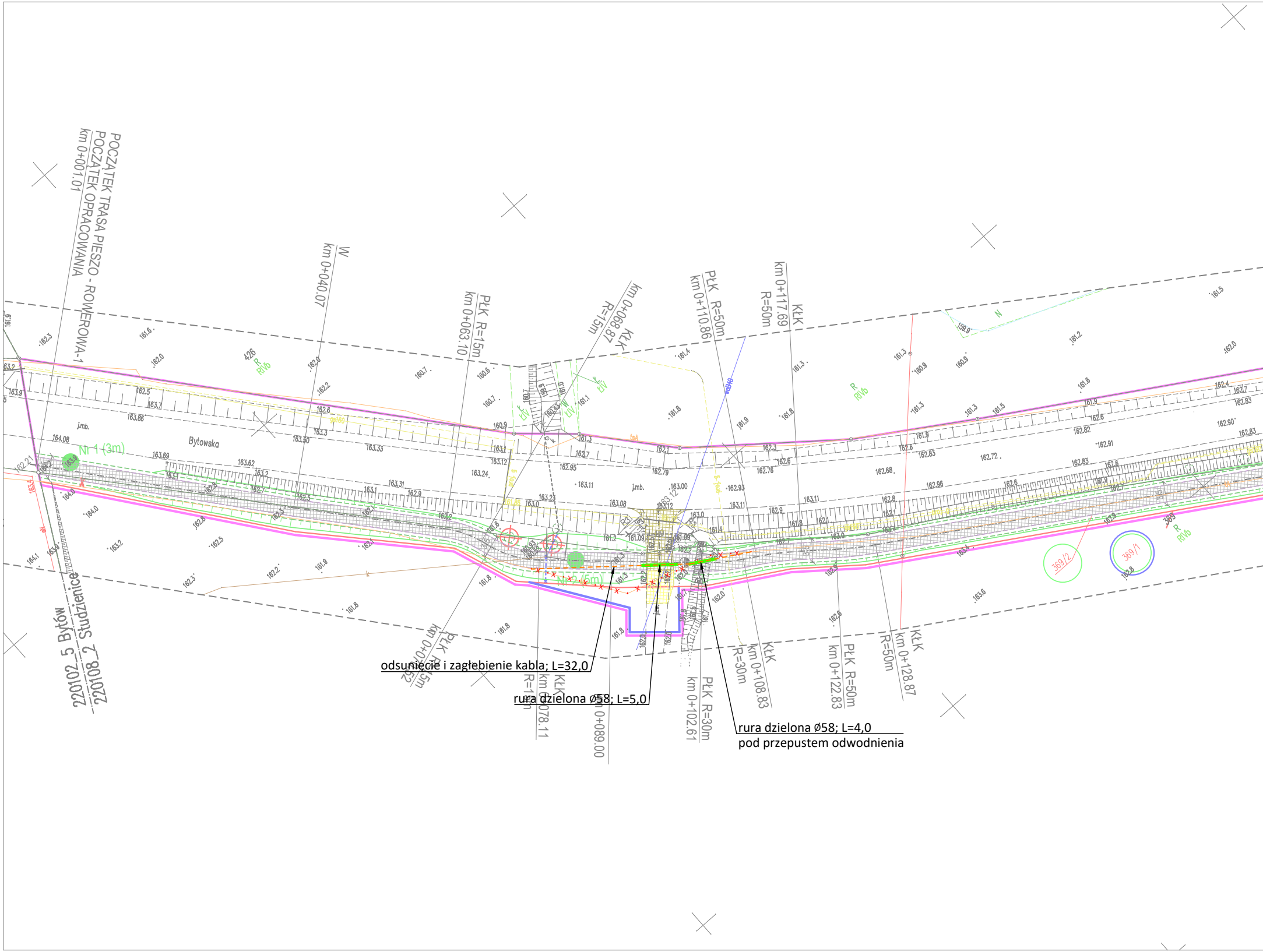
POCZĄTEK TRASA PIESZO - ROWEROWA-1
POCZĄTEK OPRACOWANIA
km 0+001.01
W
km 0+040.07
PłK R=15m
km 0+063.10
KłK
km 0+068.87
R=15m
PłK R=50m
km 0+110.86
KłK
km 0+117.69
R=50m
KłK
km 0+078.11
R=15m
km 0+089.00
PłK R=30m
km 0+102.61
KłK
km 0+108.83
R=30m
PłK R=50m
km 0+122.83
KłK
km 0+128.87
R=50m
Bytowska
Nr 1 (3m)
Nr 2 (5m)
220102_5 Bytów
220108_2 Studzienice
426
R
RIVb
369/2
369/1
369
R
RIVb
N
ŁIV

odsunięcie i zagłębienie kabla; L=32,0

rura dzielona Ø58; L=5,0

rura dzielona Ø58; L=4,0
pod przepustem odwodnienia

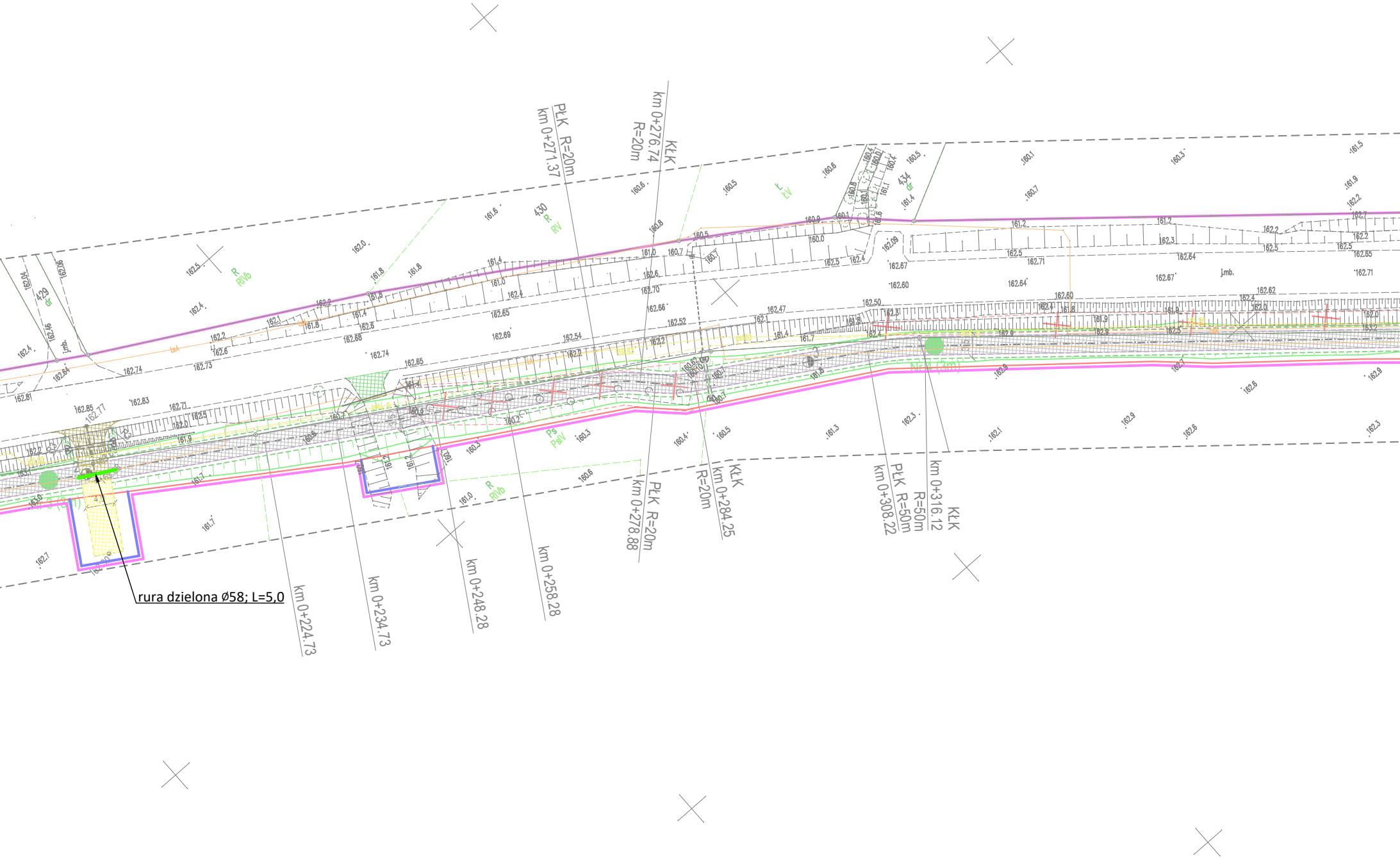
rura dzielona Ø58; L=5,0
km 0+224.73
km 0+234.73
km 0+248.28
km 0+258.28
PŁK R=20m km 0+271.37
KŁK km 0+276.74 R=20m
PŁK R=20m km 0+278.88
KŁK km 0+284.25 R=20m
PŁK R=50m km 0+308.22
KŁK km 0+316.12 R=50m
429 dr
430 R RV
434 dr
R RIVb
Ps PsIV
Ł ŁV

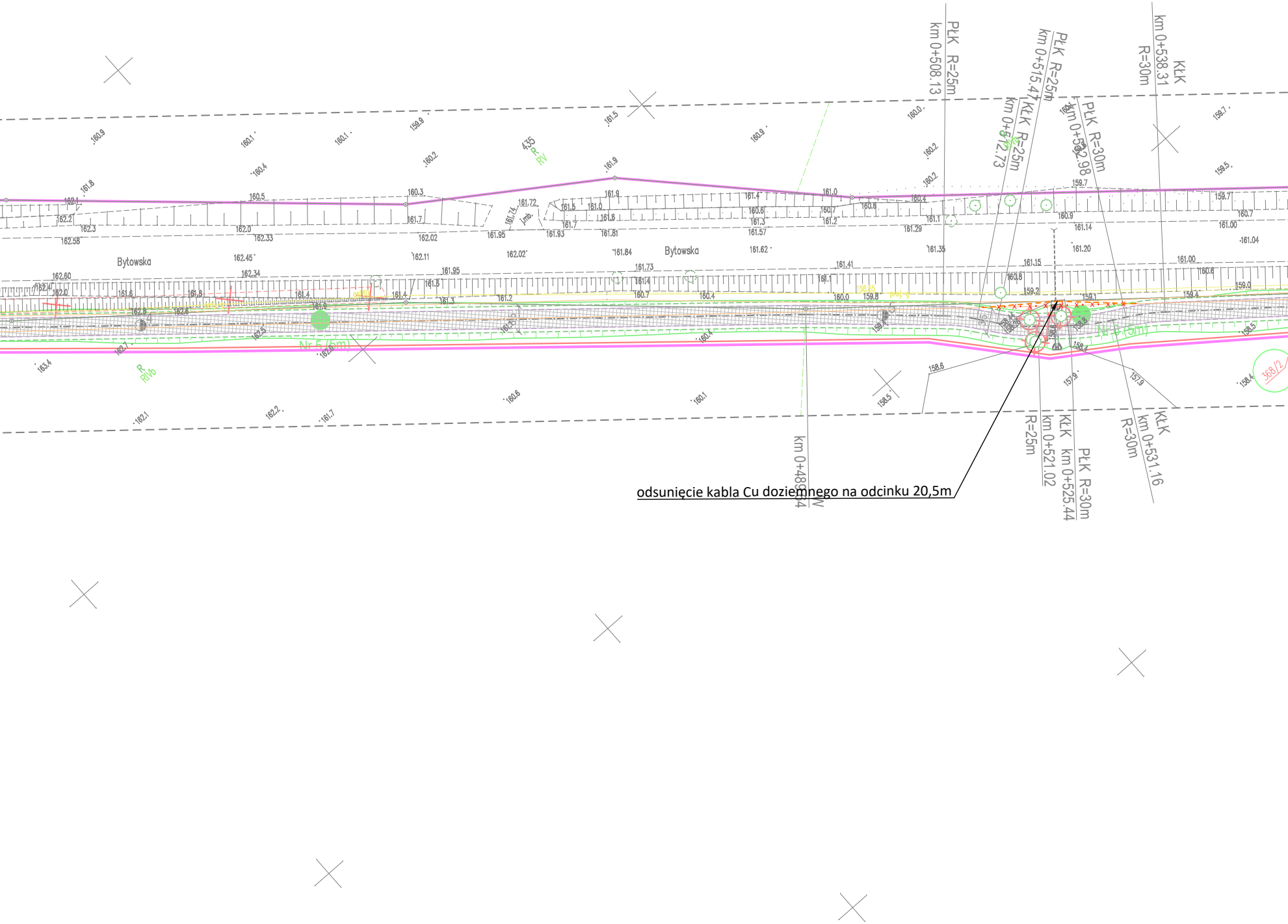
PłK R=25m
km 0+508.13
PłK R=25m
km 0+515.47
KłK R=25m
km 0+512.73
PłK R=30m
km 0+522.98
KłK
km 0+538.31
R=30m
Bytowska
Bytowska
435
R
RV
R
RIVb
Nr 5 (5m)
Nr 5 (5m)
368/2
R=25m
km 0+521.02
KłK
km 0+525.44
PłK R=30m
KłK
km 0+531.16
R=30m
W

odsunięcie kabla Cu doziemnego na odcinku 20,5m

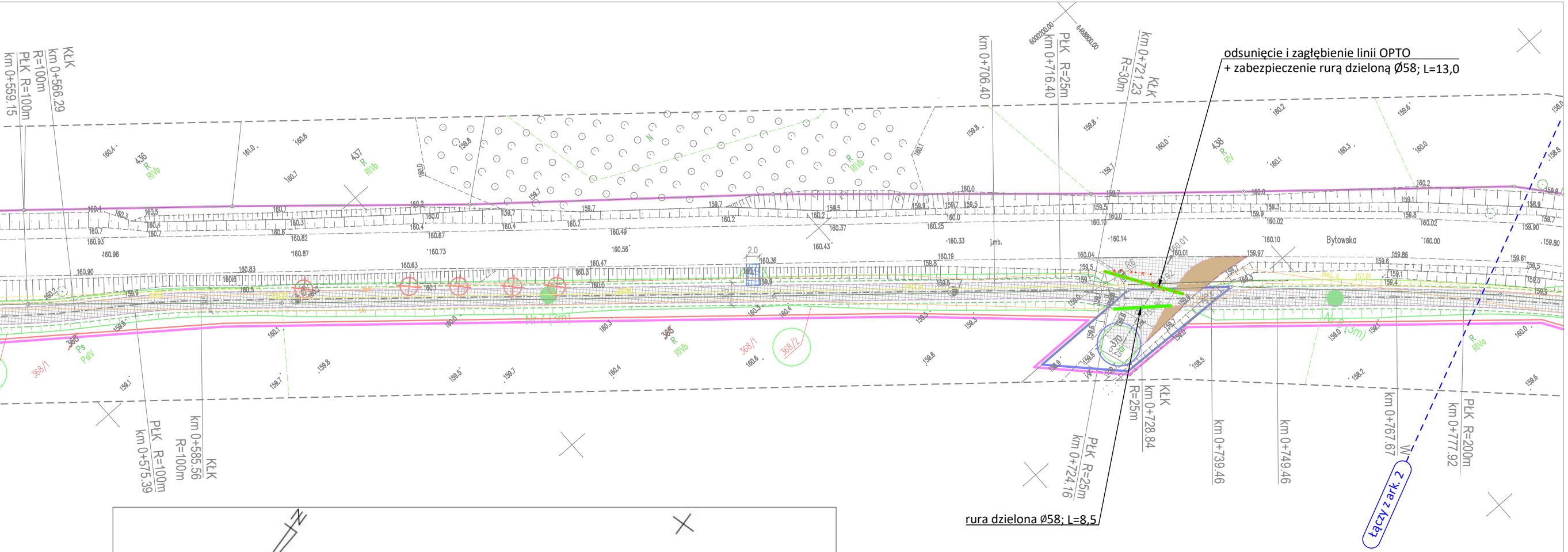
km 0+559.15
PŁK R=100m
R=100m
km 0+566.29
KŁK
km 0+575.39
PŁK R=100m
R=100m
km 0+585.56
KŁK
km 0+706.40
6000200.00
6468800.00
PŁK R=25m
km 0+716.40
KŁK
km 0+721.23
R=30m
km 0+724.16
PŁK R=25m
R=25m
km 0+728.84
KŁK
km 0+739.46
km 0+749.46
km 0+767.67
km 0+777.92
PŁK R=200m
Bytowska
436
437
438
368
368/1
368/2
R
RIVb
RV
Ps
PsIV
łączy z ark. 2

odsunięcie i zagłębienie linii OPTO
+ zabezpieczenie rurą dzieloną Ø58; L=13,0

rura dzielona Ø58; L=8,5

MAPA DO CELÓW PROJEKTOWYCH

skala 1:500

nazwa miejscowości: Ugoszcz
nazwa obiektu: Trasa Ugoszcz- Studzienice, ul. Bytowska, działka nr: różne
identyfikator i nazwa obrębu ewidencyjnego: 220108_2.0012, Ugoszcz
nr sekcji: 6.215.17.01.2.1, 6.215.17.01.2.3, 6.215.17.01.4.1, 6.215.17.01.4.2,
6.215.17.01.4.4, 6.215.17.06.2.2, 6.216.17.21.1.3, 6.216.17.21.1.4,
6.216.17.21.3.1,6.216.17.21.3.2, 6.216.17.21.3.4, 6.216.17.21.4.3
ID pracy: 6640.1074.2024
układ odniesienia: PL-ETRF89
układ współrzędnych prostokątnych płaskich: PL-2000, strefa 6 (18°)
układ wysokości: PL-EVRF2007-NH

Nazwa wykonawcy: OMEGA Ireneusz Guzek USŁUGI GEODEZYJNE
Różyny, ul. Młyńska 42, 83-031 Łęgowo
tel. 660-204-222, NIP 593-187-57-20

Imię i nazwisko oraz numer świadectwa nadania uprawnień geodety, który sporządził mapę:

GEODETA UPRAWNIONY
inż. Ireneusz Guzek
Nr uprawnień zaw.: 18706

prace polowe: Dawid Kachniarz

prace kameralne: Dawid Kachniarz

data sporządzenia mapy: 13.09.2024r.

Mapa niniejsza powstała w wyniku aktualizacji mapy zasadniczej prowadzonej i udostępnionej przez Powiatowy Ośrodek Dokumentacji Geodezyjnej i Kartograficznej w Bytowie.

W granicach opracowania występują zarejestrowane w Referacie Uzgadniania Dokumentacji Projektowej w Bytowie przewody i urządzenia wg stanu na dzień: 13.09.2024r., zgodnie z treścią niniejszej mapy.

Nie wyklucza się istnienia w terenie innych, nie wykazanych na niniejszej mapie urządzeń podziemnych, które nie zostały zgłoszone do inwentaryzacji.

UWAGA!
Wykonanie niniejszej mapy nie było poprzedzone ustaleniami dotyczącymi:
- ewentualnych służebności gruntowych obciążających grunty położone w granicach projektowanej inwestycji budowlanej,
- dokładności położenia punktów granicznych,
- stanu prawnego granic nieruchomości.

Signed by / Podpisano przez:
Ireneusz Guzek
Date / Data:
2024-11-15
11:49

Oświadczam, że opracowanie geodezyjno – kartograficzne, którego wynikiem jest niniejsza mapa, uzyskało pozytywny wynik weryfikacji w dniu 23.10.2024r. (6640.1074.2024_29544)
Operat techniczny z wykonanych prac geodezyjnych i kartograficznych, zgłoszonych pod numerem 6640.1074.2024, został wpisany do ewidencji materiałów państwowego zasobu.

Organ prowadzący państwowy zasób geodezyjny i kartograficzny: STAROSTA BYTOWSKI

Identyfikator ewidencyjny materiału zasobu – operatu technicznego: P.2201.2024.2281

Data wpisania operatu technicznego do ewidencji materiałów zasobu: 14.11.2024r.

Wykonawca prac geodezyjnych: OMEGA Ireneusz Guzek USŁUGI GEODEZYJNE

Imię, nazwisko oraz numer uprawnień zawodowych kierownika prac geodezyjnych: Ireneusz Guzek, 18706.

Jestem świadomy odpowiedzialności karnej za złożenie fałszywego oświadczenia.

Niniejsze oświadczenie jest równoważne z uwierzytelnieniem dokumentów opracowanych na podstawie wykonanych prac geodezyjnych na potrzeby postępowań administracyjnych, postępowań sądowych lub czynności cywilnoprawnych.

GEODETA UPRAWNIONY
inż. Ireneusz Guzek
Nr uprawnień zaw.: 18706

LEGENDA

───	istniejąca linia telekom.
- - - -	projektowana linia telekom.
-x-x-	likwidowana linia telekom.
━━━	rura dzielona (zabezpieczenie)
═══	przepust kablowy

PROJEKTANT:

DSP PROJEKT Paweł Suwisz
ul. Olimpijska 35, 80-180 Gdańsk
tel. (+48) 604-380-743
biuro@dsp-projekt.pl

INWESTOR:

WÓJT GMINY STUDZIENICE
ul. Kaszubska 9
77-143 Studzienice

NAZWA INWESYCJI:

**BUDOWA TRASY PIESZO-ROWEROWEJ NA ODCINKU
UGOSZCZ - STUDZIENICE PRZY DRODZE POWIATOWEJ NR 1780G**

TYTUŁ RYSUNKU:			BRANŻA	FAZA
PROJEKT ZAGOSPODAROWANIA TERENU			TELEKOMUNIKACYJNA	PROJEKT TECHNICZNY
	IMIĘ I NAZWISKO	UPRAWNIENIA	PODPIS	SKALA
PROJEKTANT:	MGR INŻ. ZBIGNIEW KOWALSKI	POM/0231/PWBT/15		1:500
				DATA
				11.2025
				NR RYS.
SPRAWDZAJĄCY:	INŻ. JAROSŁAW SZCZODROWSKI	DT-WBT/02354/02/U		T-2 ark. 1